



# LATVIJAS REPUBLIKA

Rīgas rajona,

Olaines pilsētas,

Zemgales ielas Nr35,

Zemes kadastra Nr. 8009-002-0637

## ZEMES ROBEŽU PLĀNS

Robežas noteiktas atbilstoši Olaines pilsētas domes 1998. gada 1. jūlija lēmumam Nr345.

Plāns sastādīts pēc 1998. gada robežu uzmērīšanas materiāliem mērogā 1:500 ar mēroga 1:1000 noteiktību.

Zemes kopplatība ir 2986 kv.m

Zemes īpašums reģistrēts \_\_\_\_\_ zemes

grāmatu nodaļas \_\_\_\_\_ zemes grāmatā

\_\_\_\_\_ gada \_\_\_\_\_

Nodalījuma (folijas) Nr. \_\_\_\_\_

Nodaļas tiesnesis: \_\_\_\_\_

### VALSTS ZEMES DIENESTS

Rīgas rajona nodaļa

Nodaļas vadītājs

E. Kāpostiņš

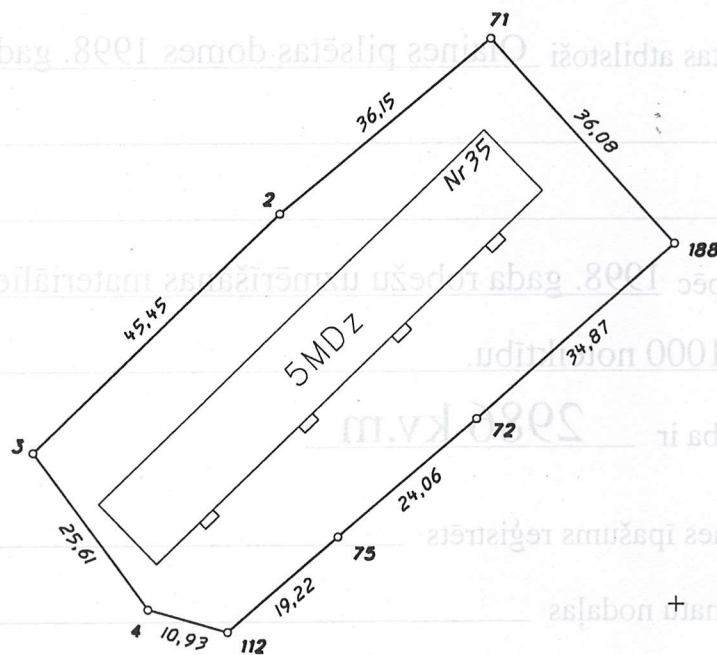
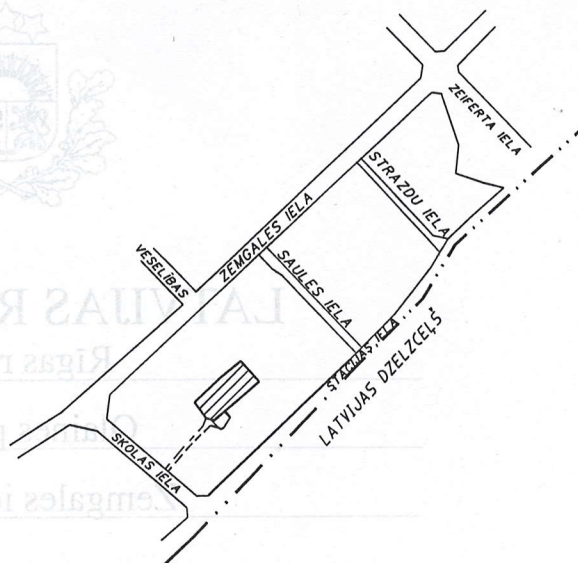
# ROBEŽPUNKTU KOORDINĀTES

Nr	X	Y
2	5351,45	6248,13
3	5319,93	6215,38
4	5299,21	6230,43
71	5374,41	6276,05
72	5324,41	6273,89
75	5308,81	6255,57
112	5296,31	6240,97
188	5347,47	6300,04

Vietēja koordinātu sistēma

Platība **2986m²**

## ZEMES NOVIETOJUMA SHĒMA



MĒROGS 1:1000

Rg.Nr. 201

Olaines pils. zemes ier. 13.07.98.

Uzmērīja un zīmēja  
zvērināts mērnieks



A. VILNIS 03.07.98.

8009 002 0637



Latvijas Republikas, Rīgas rajona, Olaines pilsētas,

Olaines pilsētas domes,

reģ.Nr90000024332,

atrodas Olainē, Zemgales ielā Nr24,

zemes gabala Olainē, Zemgales ielā Nr35,

zemes kadastra Nr8009-002-0637,

## ZEMES ROBEŽU NOTEIKŠANAS

### A K T S

1998.gada 03.jūlijā es, zvērināts mērnieks ANDRIS VILNIS,

pamatojoties uz Olaines pilsētas domes 1998.gada 01.jūlija lēmumu Nr345

noteicu dabā

Olaines pilsētas domei, Zemgales ielā Nr35

no nekustamā īpašuma "06.kvartāls" nodalīta, atsevišķa nekustamā īpašuma zemes robežas.

Robežu noteikšanā piedalījās:

1) īpašuma Zemgales ielā Nr35 pārstāvis un Olaines domes priekšsēdētājs

Ojārs Kienkass

Robežu noteikšanā neieradās:

---

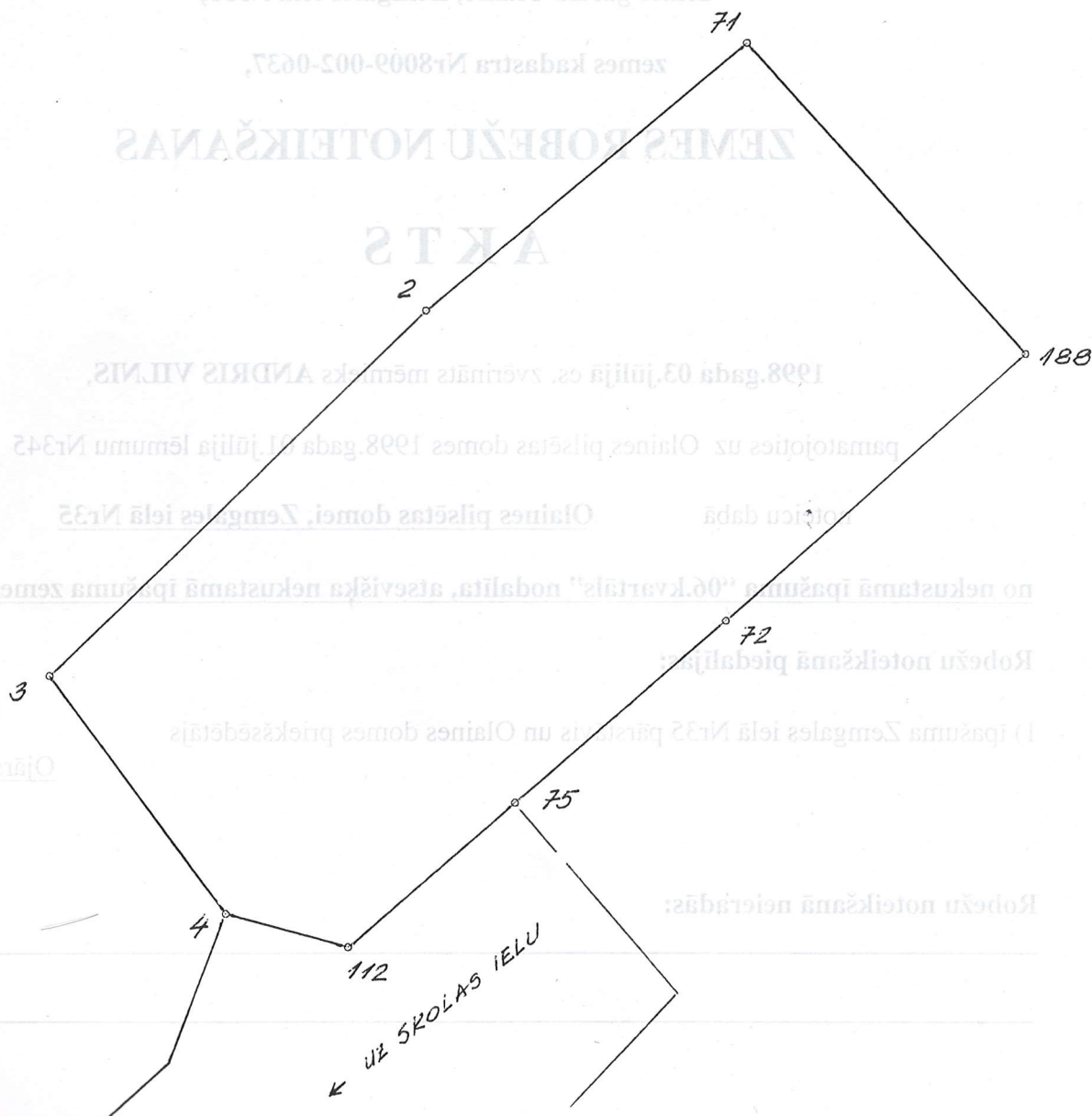
---

### Robežpunktu apraksts:

Nr 71 - metāla tapa  
Nr188 - stienis zemē  
Nr 72 - žoga betona staba  
iekšējais stūris  
Nr 75 - žoga betona staba  
ārējais stūris

Nr112 - metāla tapa  
Nr 4 - metāla tapa  
Nr 3 - metāla tapa  
Nr 2 - metāla caurule

### Robežu shēma:




Zemes gabala īpašnieks apņemas saglabāt ierīkotās robežzīmes.  
Pret noteiktajām robežām iebildumu nav.

### Paraksti:

1) īpašuma Zemgales ielā Nr35 pārstāvis, Olaines pilsētas domes priekšsēdētājs

/O. Kienkass/

Zvērināts mērnieks



/A. Vilnis/